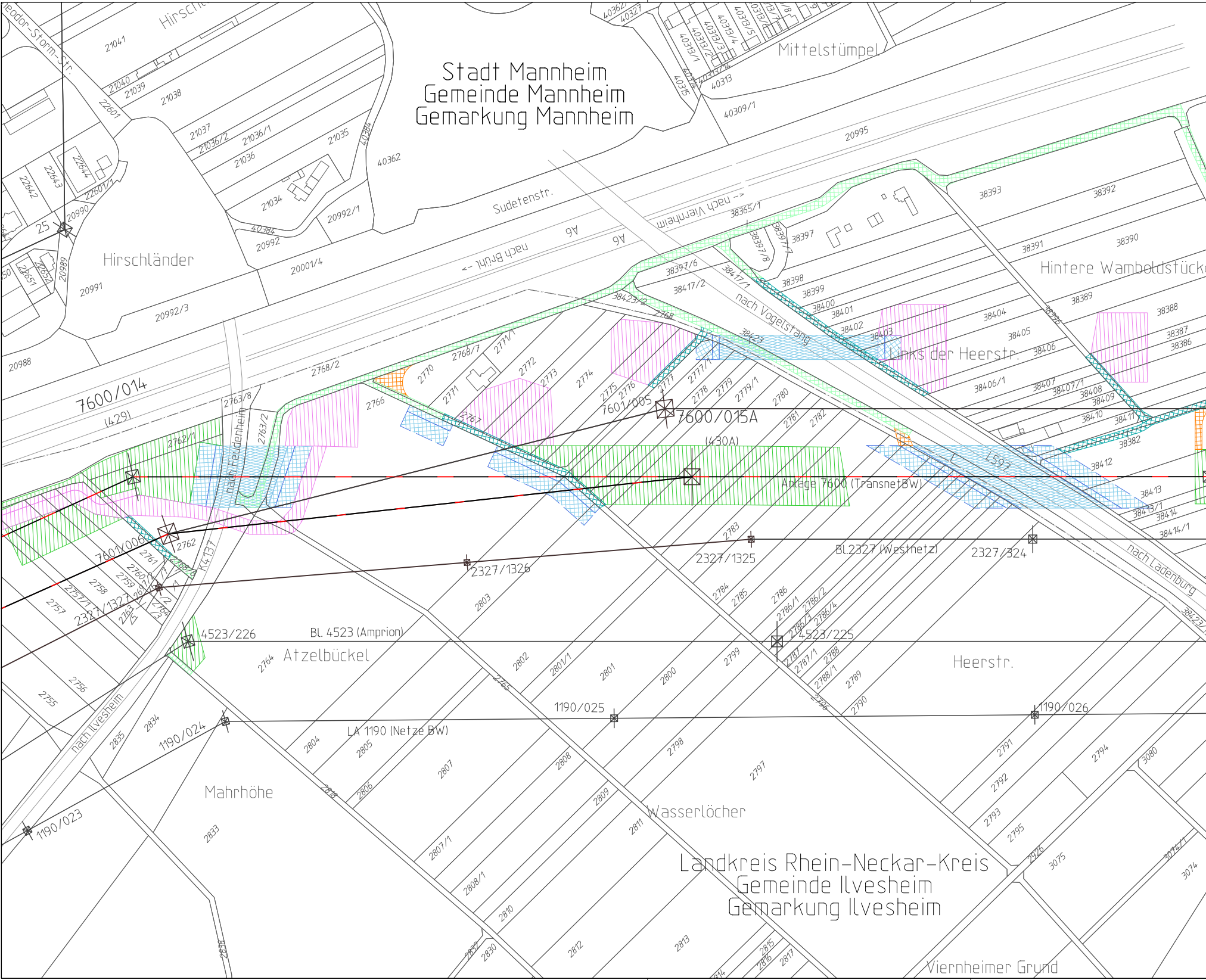
Stadt Mannheim
Gemeinde Mannheim
Gemarkung Mannheim
Landkreis Rhein-Neckar-Kreis
Gemeinde Ilvesheim
Gemarkung Ilvesheim
Hirschländer
Mittelstümpel
Hintere Wamboldstück
Links der Heerstr.
Atzelbückel
Heerstr.
Mahrhöhe
Wasserlöcher
Viernheimer Grund
Sudetenstr.
Theodor-Storm-Str.
nach Viernheim ->
<- nach Brühl
A6
A6
nach Vogelstang
nach Feudenheim
nach Ladenburg
nach Ilvesheim
K4137
L597
7600/014
(429)
7600/015A
(430A)
7601/005
7601/006
Anlage 7600 (TransnetBW)
Bl.2327 (Westnetz)
2327/1327
2327/1326
2327/1325
2327/324
Bl. 4523 (Amprion)
4523/226
4523/225
LA 1190 (Netze BW)
1190/023
1190/024
1190/025
1190/026
25
21041
21040
21039
21038
21037
21036/2
21036/1
21036
21035
21034
40384
40362
40362
40327
40313
40309/1
20995
20992/1
20992
20992/3
20001/4
20991
20990
20989
20988
22601
22601/1
22642
22643
22644
22651
22652
38365/1
38393
38392
38391
38390
38389
38388
38387
38386
38397
38397/1
38397/6
38397/8
38398
38399
38400
38401
38402
38403
38404
38405
38406
38406/1
38407
38407/1
38408
38409
38410
38411
38412
38413
38413/1
38414
38414/1
38417/1
38417/2
38423
38423/2
2762
2762/1
2763/2
2763/8
2766
2767
2768
2768/2
2768/7
2770
2771
2771/1
2772
2773
2774
2775
2776
2777
2777/1
2778
2779
2779/1
2780
2781
2782
2783
2784
2785
2786
2786/1
2786/2
2786/3
2786/4
2787
2787/1
2788
2788/1
2789
2790
2791
2792
2793
2794
2795
2796
2797
2798
2799
2800
2801
2801/1
2802
2803
2804
2805
2806
2807
2807/1
2808
2808/1
2809
2810
2811
2812
2813
2815
2816
2817
2818
2830
2833
2834
2835
2838
2755
2756
2757
2757/1
2758
2759
2760
2761
2764
2765
2926
3074
3074/1
3075
3080

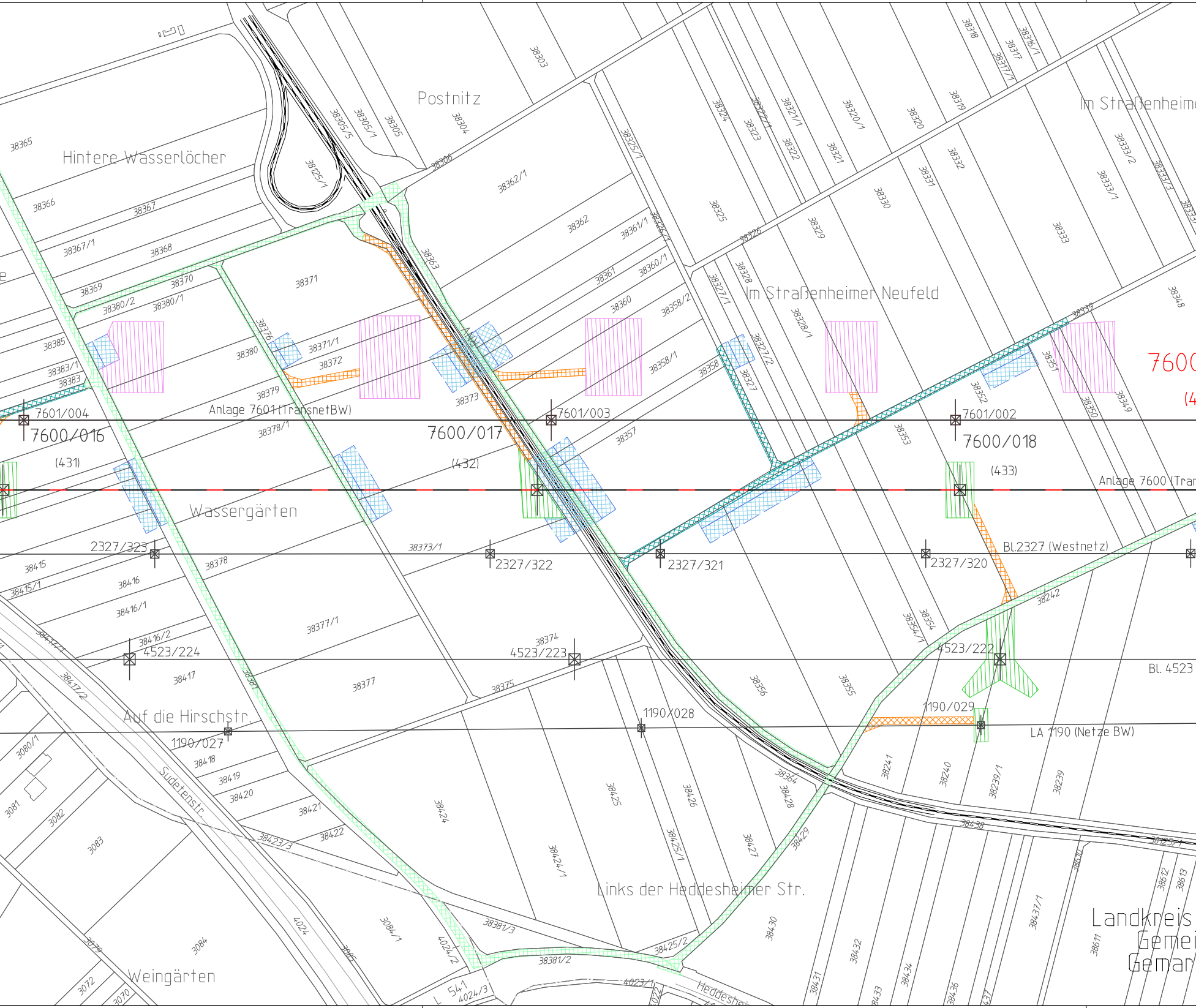
Postnitz
Hintere Wasserlöcher
Im Straßenheim
Im Straßenheimer Neufeld
Wassergärten
Auf die Hirschstr.
Links der Heddesheimer Str.
Weingärten
Sudetenstr.
Heddeshei
L 541
Landkreis
Gemei
Gemar
7600
(4
Anlage 7601 (TransnetBW)
Anlage 7600 (Tran
Bl.2327 (Westnetz)
Bl. 4523
LA 1190 (Netze BW)
7601/004
7601/003
7601/002
7600/016
7600/017
7600/018
(431)
(432)
(433)
2327/323
2327/322
2327/321
2327/320
4523/224
4523/223
4523/222
1190/027
1190/028
1190/029
38365
38366
38367
38367/1
38368
38369
38370
38380/2
38380/1
38385
38383/1
38383
38371
38371/1
38372
38376
38380
38379
38378/1
38373
38363
38362
38362/1
38361/1
38361
38360/1
38360
38358/2
38358/1
38358
38357
38306
38303
38304
38305
38305/1
38305/5
38125/1
38325/1
38324
38323
38322/1
38322
38321/1
38321
38320/1
38320
38319
38318
38317
38317/1
38316/1
38325
38326
38326/1
38328
38327/1
38327/2
38327
38328/1
38329
38330
38331
38332
38333
38333/1
38333/2
38333/3
38348
38339
38351
38352
38350
38349
38353
38354
38354/1
38355
38356
38242
38241
38240
38239/1
38239
38378
38373/1
38374
38377/1
38377
38375
38415
38415/1
38416
38416/1
38416/2
38417
38417/1
38417/2
38418
38419
38420
38421
38422
38423/3
38381
38381/3
38381/2
38424
38424/1
38425
38425/1
38425/2
38426
38427
38428
38429
38430
38431
38432
38433
38434
38436
38437
38437/1
38438
38364
38610
38611
38612
38613
30125/1
3080/1
3081
3082
3083
3084
3084/1
3085
3079
3072
3070
4024
4024/2
4024/3
4023/1
4022

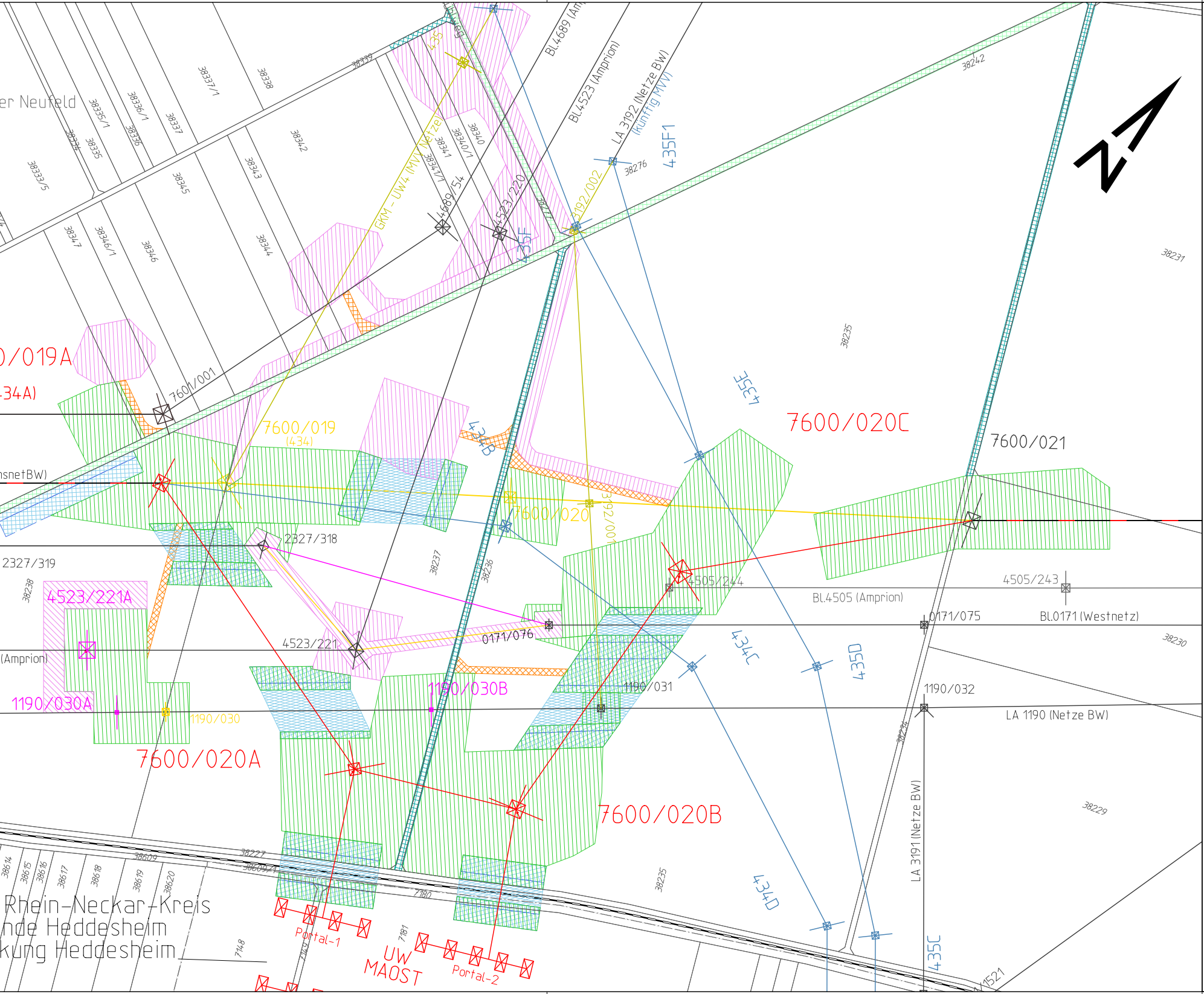

er Neufeld
7600/019A
-34A)
nsnetBW)
2327/319
4523/221A
(Amprion)
1190/030A
1190/030
7600/020A
7601/001
7600/019
(434)
2327/318
4523/221
0171/076
1190/030B
1190/031
7600/020B
7600/020
3192/001
GKM - UW4 (MVV/Netze)
4689/54
4523/220
3192/002
435F
434B
BL.4689 (Am
BL.4523 (Amprion)
LA 3192 (Netze BW)
(künftig MVV)
435F1
435E
7600/020C
7600/021
4505/244
4505/243
BL.4505 (Amprion)
0171/075
BL.0171 (Westnetz)
434C
435D
1190/032
LA 1190 (Netze BW)
LA 3191 (Netze BW)
434D
435C
Rhein-Neckar-Kreis
nde Heddesheim
kung Heddesheim
Portal-1
UW
MAOST
Portal-2
N
38242
38276
38231
38235
38237
38236
38238
38230
38229
38234
38227
38609
38609/1
7180
7181
7148
7149
1521
38339
38338
38337/1
38336/1
38336
38337
38335/1
38335
38334
38333/5
38342
38343
38345
38344
38346
38346/1
38347
38341
38341/1
38340/1
38340
38614
38615
38616
38617
38618
38619
38620

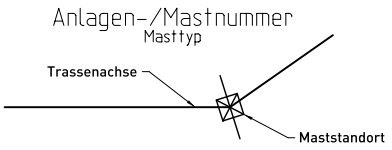
Anlagen-/Mastnummer
Masttyp
Trassenachse
Maststandort

Leitungen:

- Bestand
- Neubau Vorhaben
- Rückbau
- Neubau Vorhaben in bestehender Trasse (Rückbau + Neubau)
- Umbeseilung Vorhaben auf bestehender Anlage
- Umstellung 220/380 kV (ohne Baumaßnahmen)
- Neubau Folgemaßnahme
- Neubau Folgemaßnahme in bestehender Trasse (Rückbau + Neubau)
- Zubeseilung Folgemaßnahmen auf bestehender Anlage

Flächen für vorübergehende Inanspruchnahme während der Baumaßnahme mit Zuwegungen:

Zuwegungen:

- vorhandener Weg befestigt
- vorhandener Weg unbefestigt
- kein Weg vorhanden

Arbeitsflächen:

- Arbeitsflächen
- Arbeitsflächen für Provisorien

Gerüste:

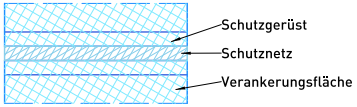
Schutzgerüst
Schutznetz
Verankerungsfläche

Planung Sonstige:

- Planung MVV Anbindung UW Mannheim Ost - Neubau
- Planung MVV Anbindung UW Mannheim Ost - Rückbau

Blattschnittübersicht

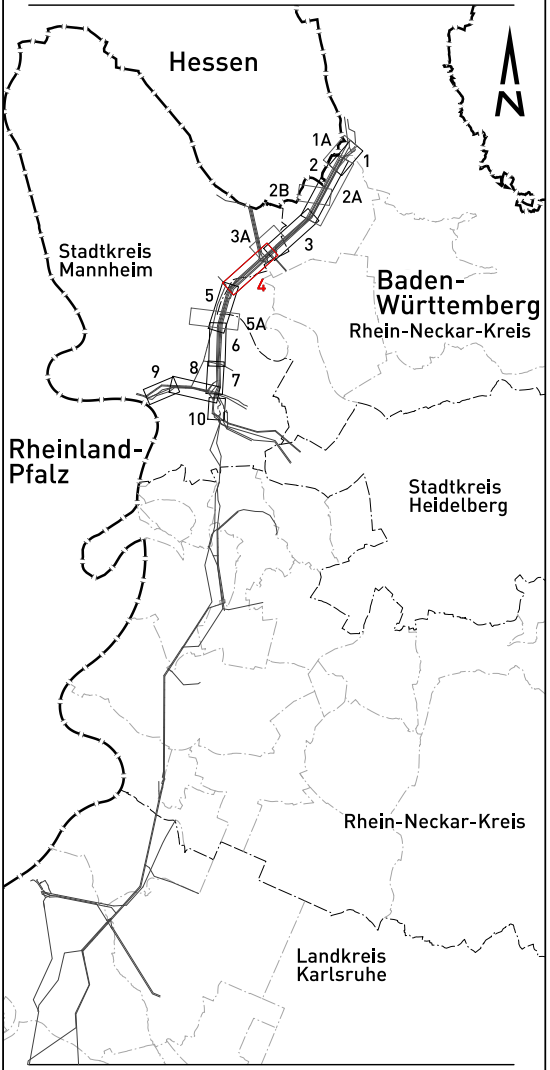
Hessen
N
1A
1
2
2B
2A
3A
3
4
5
5A
6
7
8
9
10
Stadtkreis Mannheim
Baden-Württemberg
Rhein-Neckar-Kreis
Rheinland-Pfalz
Stadtkreis Heidelberg
Rhein-Neckar-Kreis
Landkreis Karlsruhe

Grenzen:

- Flurstücksgrenze
- Gemarkungsgrenze
- Gemeindegrenze
- Kreisgrenze
- Regierungsbezirksgrenze
- Bundeslandgrenze

Wasserhaltung:

- ● Einleitstellen
- Rohrleitung für Wasserhaltung

Geobasisdaten ©Landesamt für Geoinformation und Landentwicklung Baden-Württemberg, www.lgl-bw.de.

TransnetBW GmbH

TRANSNET BW

380-kV-Netzverstärkung Urberach-Weinheim-Karlsruhe
BBPlG-Vorhaben Nr. 19
Abschnitt Süd-3 Weinheim-Rheinau

Arbeitsflächenplan

für die Genehmigung

Temporäre Arbeitsflächen und Zuwegungen

von Mast 7600/014 bis Mast 7600/021

Gemarkung/Flur	Gemeinde	Landkreis
Mannheim	Mannheim	Stadt Mannheim
Ilvesheim	Ilvesheim	Rhein-Neckar-Kreis
Heddesheim	Heddesheim	Rhein-Neckar-Kreis

Genehmigungsunterlage Register 3.3

Festgestellt nach §24 NABEG

Bonn, den

-	-	-	-	-	-	-
-	-	-	-	-	-	-
-	-	-	-	-	-	-
-	-	-	-	-	-	-
-	-	-	-	-	-	-
-	-	-	-	-	-	-
b	30.07.2026	Aktualisierung zur Neuauslage, Gerüste als Arbeitsfläche, Umbau Westnetz 0171/76-2327/318	LTB	Giesler	Grübnau	Käufl
a	02.03.2026	Portalstandort Portal-2 aktualisiert, prov. Flächen aktualisiert	LTB	Giesler	Grübnau	Käufl
Index	Datum	Änderung	Firma	Bearbeit.	Geprüft	Freigabe

LTB LEITUNGSBAU

LTB Leitungsbau GmbH
BA Mannheim

TransnetBW GmbH
Osloer Straße 15-17
70173 Stuttgart

Stuttgart, den 30.07.2026

	Datum	Name
Bearbeitet:	17.05.2021	Giesler
Geprüft:	10.06.2025	Grübnau
Freigabe:	10.06.2025	Käufl
Zeichn.-Nr.:	LTB L65 21 110	

Maßstab der Längen:	1 : 2.500	**Blatt:**	04 von 10
Maßstab der Höhen:	- - -		
Stand:	30.07.2026	**Anlage:**	**7600**